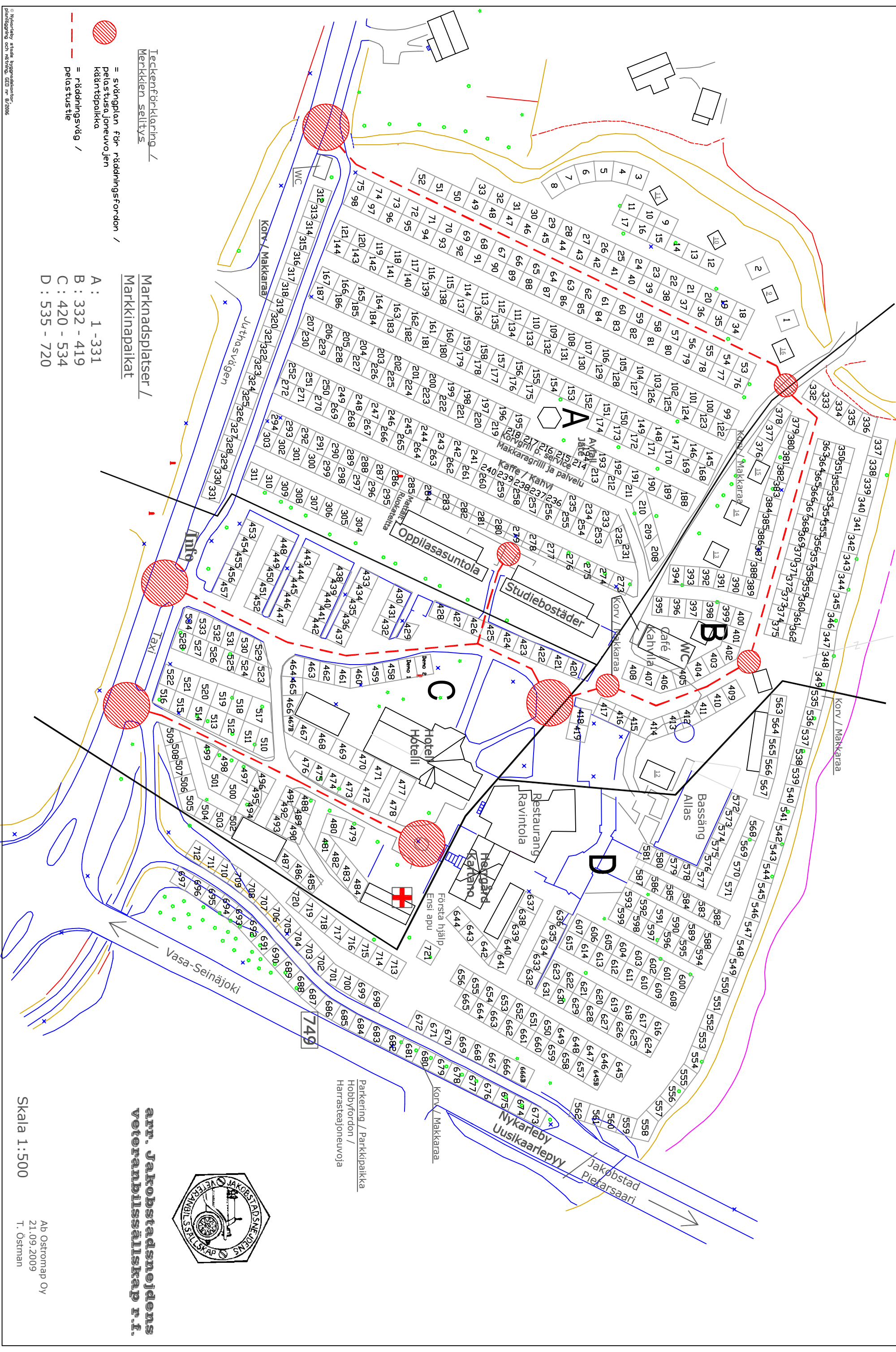



Juthbackamarknadens område / Juthbackamarkkinoiden aluekartta



Teckenförklaring /
Merkkien selitys


 = svängplan för räddningsfordon /
pelastustasajoneuvojen
käännpaikka

 = räddningsväg /
pelastustie

Marknadsplatser /
Markkinapaikat

- A : 1 - 331
- B : 332 - 419
- C : 420 - 534
- D : 535 - 720

**arr. Jakobstadsnejdens
veteranbilistillsällskap r.f.**



Parkering / Parkkipaikka
Hobbyfordon /
Harrasteajoneuvoja

Skala 1:500

Ab Ostromap Oy
21.09.2009
T. Östman

© Niteerityy, stadsbyggnadskontoret,
planläggning och kartteckning, OED nr 8/2006